

Z A W I A D O M I E N I E

o czynnościach podjętych w celu ustalenia przebiegu granic działek ewidencyjnych

Na podstawie § 38 ust. 1 rozporządzenia Ministra Rozwoju Regionalnego i Budownictwa z dnia 29 marca 2001r w sprawie ewidencji gruntów i budynków (Dz.U. Nr 38 poz. 454, z późn. zm.) zawiadamiam, że:

zostaną przeprowadzone czynności w celu ustalenia przebiegu granic działek ewidencyjnych, położonych lub przyległych do obrębu **0001-Adamów Drwalewski, 0003-Barcice Drwalewskie, 0005 Budziszyn, 0007-Budy Sułkowskie, 0008-Chynów, 0009-Drwalew, 0010-Drwalewice, 0013-Edwardów, 0018 Grobice, 0019-Nowe Grobice, 0022-Hipolitów, 0023-Janów, 0025-Jakubowizna, 0027-Kozłów, 0028 Krężel, 0029-Kukały, 0033 Machcin II, 0038 Milanów, 0039-Ostrowiec, 0041-Pieczyska, 0042 Piekut, 0047-Staniszewice, 0048-Sułkowice, 0051 Widok, 0054-Wola Chynowska, 0052 Wola Kukalska, 0053-Wola Żyrowska, 0054 Wola Żyrowska, 0055-Wola Pieczyska, 0056 Wygodne, 0066 Biowet Drwalew** gmina Chynów, powiat Grójecki, oznaczonych w ewidencji gruntów i budynków numerem:

Obręb	Działka	Data	Godzina	Miejsce spotkania
Adamów Drwalewski	1-17	14.09.2020	14:20	na działce
Adamów Drwalewski	1-24	14.09.2020	14:20	na działce
Adamów Drwalewski	1-25	14.09.2020	14:20	na działce
Adamów Drwalewski	1-26	14.09.2020	13:00	na działce
Adamów Drwalewski	1-27	14.09.2020	13:00	na działce
Adamów Drwalewski	1-28	14.09.2020	13:00	na działce
Adamów Drwalewski	1-49	14.09.2020	13:40	na działce
Adamów Drwalewski	1-50	14.09.2020	13:40	na działce
Adamów Drwalewski	1-51	14.09.2020	13:40	na działce
Adamów Drwalewski	1-54	14.09.2020	13:00	na działce
Adamów Drwalewski	1-54	14.09.2020	13:40	na działce
Adamów Drwalewski	1-54	14.09.2020	15:00	na działce
Adamów Drwalewski	1-58	14.09.2020	12:30	na działce
Adamów Drwalewski	1-65	14.09.2020	12:00	na działce
Adamów Drwalewski	1-77	14.09.2020	16:40	na działce

Dane kontaktowe: **Jarosław Kurowski**, tel. 055 2376079

Pouczenie

Zgodnie z § 38 ust. 3 rozporządzenia w sprawie ewidencji gruntów i budynków:

1. Udział w tych czynnościach leży w interesie podmiotów zawiadomionych.
2. W celu umożliwienia ustalenia tożsamości osoby deklarującej swój udział w czynnościach ustalenia granic osoba ta powinna posiadać dokument umożliwiający na jej identyfikację. Osoba reprezentująca osobę zawiadomioną powinna dodatkowo posiadać pisemne pełnomocnictwo.
3. Nieusprawiedliwione niewzięcie udziału w czynnościach ustalenia granic nie będzie stanowić przeszkody do ich przeprowadzenia.

 **opegieka**
 OPEGIEKA Sp. z o.o., al. Tysiąclecia 11, 62-300 Elbląg
 tel. +48 55 237 60 00 NIP 5780004498
 fax +48 55 237 60 01 REG. 001364260 [7]

GEODETA UPRAWNIONY

inż. Jarosław Kurowski
 upr. zaw. nr 22854 wyd. przez GGK

Adamów Drwalewski	1-78	14.09.2020	16:40	na działce
Adamów Drwalewski	1-79	14.09.2020	15:40	na działce
Adamów Drwalewski	1-80	14.09.2020	15:40	na działce
Adamów Drwalewski	1-81	14.09.2020	15:40	na działce
Adamów Drwalewski	1-82	14.09.2020	15:40	na działce
Adamów Drwalewski	1-83	14.09.2020	15:40	na działce
Adamów Drwalewski	1-93	14.09.2020	12:00	na działce
Adamów Drwalewski	1-93	14.09.2020	16:40	na działce
Barcice Drwalewskie	3-100	15.09.2020	12:30	na działce
Barcice Drwalewskie	3-101	15.09.2020	12:30	na działce
Barcice Drwalewskie	3-104	15.09.2020	12:00	na działce
Barcice Drwalewskie	3-105	15.09.2020	12:00	na działce
Barcice Drwalewskie	3-106	15.09.2020	12:00	na działce
Barcice Drwalewskie	3-107/1	15.09.2020	12:00	na działce
Barcice Drwalewskie	3-107/2	15.09.2020	12:00	na działce
Barcice Drwalewskie	3-108	15.09.2020	12:00	na działce
Barcice Drwalewskie	3-109	15.09.2020	12:00	na działce
Barcice Drwalewskie	3-110/2	15.09.2020	13:30	na działce
Barcice Drwalewskie	3-111	15.09.2020	8:00	na działce
Barcice Drwalewskie	3-112	15.09.2020	8:00	na działce
Barcice Drwalewskie	3-113	15.09.2020	8:00	na działce
Barcice Drwalewskie	3-114	15.09.2020	8:00	na działce
Barcice Drwalewskie	3-121	15.09.2020	10:20	na działce
Barcice Drwalewskie	3-121	15.09.2020	8:40	na działce
Barcice Drwalewskie	3-121	15.09.2020	9:30	na działce
Barcice Drwalewskie	3-130	15.09.2020	10:20	na działce
Barcice Drwalewskie	3-131	15.09.2020	10:20	na działce
Barcice Drwalewskie	3-136	15.09.2020	10:20	na działce
Barcice Drwalewskie	3-136	15.09.2020	11:00	na działce
Barcice Drwalewskie	3-137	15.09.2020	11:00	na działce
Barcice Drwalewskie	3-138	15.09.2020	11:00	na działce
Barcice Drwalewskie	3-142	15.09.2020	11:00	na działce
Barcice Drwalewskie	3-143	15.09.2020	11:00	na działce
Barcice Drwalewskie	3-160	15.09.2020	11:45	na działce
Barcice Drwalewskie	3-161	15.09.2020	11:45	na działce
Barcice Drwalewskie	3-56/7	15.09.2020	13:30	na działce

Dane kontaktowe: **Jarosław Kurowski**, tel. **055 2376079**

Pouczenie

Zgodnie z § 38 ust. 3 rozporządzenia w sprawie ewidencji gruntów i budynków:

1. Udział w tych czynnościach leży w interesie podmiotów zawiadomionych.
2. W celu umożliwienia ustalenia tożsamości osoby deklarującej swój udział w czynnościach ustalenia granic osoba ta powinna posiadać dokument umożliwiający na jej identyfikację. Osoba reprezentująca osobę zawiadomioną powinna dodatkowo posiadać pisemne pełnomocnictwo.
3. Nieusprawiedliwione niewzięcie udziału w czynnościach ustalenia granic nie będzie stanowić przeszkody do ich przeprowadzenia.

 **opegieka**
 OPEGIEKA Sp. z o.o., al. Tysiąclecia 11, 82-300 Elbląg
 tel. +48 55 237 60 00 NIP 576 000 44 98
 fax +48 55 237 60 01 REG. 001364260 [7]

GEODETA UPRAWNIONY

inż. Jarosław Kurowski
 upr. zaw. nr 22854 wyd. przez GGK

Barcice Drwalewskie	3-61	15.09.2020	13:30	na działce
Barcice Drwalewskie	3-62	15.09.2020	13:30	na działce
Barcice Drwalewskie	3-91	15.09.2020	12:30	na działce
Barcice Drwalewskie	3-92	15.09.2020	12:30	na działce
Budziszyn	5-121	17.09.2020	14:40	na działce
Budziszyn	5-132	17.09.2020	14:40	na działce
Budziszyn	5-133	17.09.2020	14:40	na działce
Budziszyn	5-144	17.09.2020	14:40	na działce
Budziszyn	5-145	17.09.2020	14:40	na działce
Budziszyn	5-56	17.09.2020	14:40	na działce
Budziszyn	5-57	17.09.2020	14:40	na działce
Budziszyn	5-58	17.09.2020	14:40	na działce
Budziszyn	5-59	17.09.2020	14:40	na działce
Budziszyn	5-60	17.09.2020	14:40	na działce
Budziszyn	5-61	17.09.2020	14:40	na działce
Budziszyn	5-63	17.09.2020	14:40	na działce
Budziszyn	5-96	17.09.2020	14:40	na działce
Budy Sułkowskie	7-164	15.09.2020	10:45	na działce
Budy Sułkowskie	7-17	15.09.2020	8:15	na działce
Budy Sułkowskie	7-18	15.09.2020	8:15	na działce
Budy Sułkowskie	7-188/13	15.09.2020	10:45	na działce
Budy Sułkowskie	7-193	15.09.2020	9:00	na działce
Budy Sułkowskie	7-21	15.09.2020	9:00	na działce
Budy Sułkowskie	7-22	15.09.2020	9:00	na działce
Budy Sułkowskie	7-25	15.09.2020	9:45	na działce
Budy Sułkowskie	7-26	15.09.2020	9:45	na działce
Budy Sułkowskie	7-27	15.09.2020	9:45	na działce
Budy Sułkowskie	7-28	15.09.2020	9:45	na działce
Budy Sułkowskie	7-29	15.09.2020	9:45	na działce
Budy Sułkowskie	7-30	15.09.2020	8:15	na działce
Budy Sułkowskie	7-30	15.09.2020	9:00	na działce
Budy Sułkowskie	7-30	15.09.2020	9:45	na działce
Chynów	8-10	16.09.2020	12:00	na działce
Chynów	8-100	16.09.2020	13:30	na działce
Chynów	8-11	16.09.2020	12:00	na działce
Chynów	8-13	16.09.2020	12:00	na działce

Dane kontaktowe: **Jarosław Kurowski**, tel. **055 2376079**


Pouczenie

Zgodnie z § 38 ust. 3 rozporządzenia w sprawie ewidencji gruntów i budynków:

1. Udział w tych czynnościach leży w interesie podmiotów zawiadomionych.
2. W celu umożliwienia ustalenia tożsamości osoby deklarującej swój udział w czynnościach ustalenia granic osoba ta powinna posiadać dokument umożliwiający na jej identyfikację. Osoba reprezentująca osobę zawiadomioną powinna dodatkowo posiadać pisemne pełnomocnictwo.
3. Nieusprawiedliwione niewzięcie udziału w czynnościach ustalenia granic nie będzie stanowić przeszkody do ich przeprowadzenia.

 **opegieka**
 OPEGIEKA Sp. z o.o., al. Tysiąclecia 11, 82-300 Elbląg
 tel. +48 55 237 60 00 NIP 5780004493
 fax +48 55 237 60 01 REG. 00134260 [7]

GEODETA UPRAWNIONY


inż. Jarosław Kurowski
 upr. zaw. nr 22854 wyd. przez G GK

Chynów	8-131	16.09.2020	13:30	na działce
Chynów	8-136	16.09.2020	09:00	na działce
Chynów	8-137	16.09.2020	09:00	na działce
Chynów	8-14	16.09.2020	12:00	na działce
Chynów	8-15	16.09.2020	12:00	na działce
Chynów	8-153	16.09.2020	16:20	na działce
Chynów	8-154	16.09.2020	16:20	na działce
Chynów	8-155/2	16.09.2020	16:20	na działce
Chynów	8-157	16.09.2020	16:20	na działce
Chynów	8-158	16.09.2020	15:40	na działce
Chynów	8-159	16.09.2020	15:40	na działce
Chynów	8-16	16.09.2020	12:00	na działce
Chynów	8-160	16.09.2020	15:40	na działce
Chynów	8-161	16.09.2020	15:40	na działce
Chynów	8-17	16.09.2020	12:00	na działce
Chynów	8-18	16.09.2020	12:00	na działce
Chynów	8-230	17.09.2020	11:00	na działce
Chynów	8-231/1	17.09.2020	11:00	na działce
Chynów	8-240/2	17.09.2020	9:30	na działce
Chynów	8-241/2	17.09.2020	9:30	na działce
Chynów	8-242/2	17.09.2020	9:30	na działce
Chynów	8-243/2	17.09.2020	9:30	na działce
Chynów	8-244	17.09.2020	9:30	na działce
Chynów	8-245	17.09.2020	9:30	na działce
Chynów	8-246	17.09.2020	9:30	na działce
Chynów	8-247	17.09.2020	9:30	na działce
Chynów	8-249	17.09.2020	9:30	na działce
Chynów	8-250	17.09.2020	9:30	na działce
Chynów	8-251	17.09.2020	9:30	na działce
Chynów	8-252	17.09.2020	9:30	na działce
Chynów	8-253	17.09.2020	9:30	na działce
Chynów	8-254	17.09.2020	9:30	na działce
Chynów	8-255	17.09.2020	9:30	na działce
Chynów	8-256	17.09.2020	9:30	na działce
Chynów	8-268	17.09.2020	9:30	na działce

Dane kontaktowe: **Jarosław Kurowski, tel. 055 2376079**

Pouczenie

Zgodnie z § 38 ust. 3 rozporządzenia w sprawie ewidencji gruntów i budynków:

1. Udział w tych czynnościach leży w interesie podmiotów zawiadomionych.
2. W celu umożliwienia ustalenia tożsamości osoby deklarującej swój udział w czynnościach ustalenia granic osoba ta powinna posiadać dokument umożliwiający na jej identyfikację. Osoba reprezentująca osobę zawiadomioną powinna dodatkowo posiadać pisemne pełnomocnictwo.
3. Nieusprawiedliwione niewzięcie udziału w czynnościach ustalenia granic nie będzie stanowić przeszkody do ich przeprowadzenia.

 **opegieka**
 OPEGIEKA Sp. z o.o., al. Tysiąclecia 11, 02-300 Elbląg
 tel. +48 55 237 60 00 NIP 576004499
 fax +48 55 237 60 01 REG. 001364260 173

GEODETA UPRAWNIONY

inż. Jarosław Kurowski
 nr zaw. n. 22854 wyd. przez GGK

Chynów	8-278	16.09.2020	14:50	na działce
Chynów	8-279/2	16.09.2020	14:50	na działce
Chynów	8-280/2	16.09.2020	14:50	na działce
Chynów	8-285/2	16.09.2020	14:20	na działce
Chynów	8-286	16.09.2020	14:20	na działce
Chynów	8-287/2	16.09.2020	14:20	na działce
Chynów	8-297	16.09.2020	14:50	na działce
Chynów	8-39	16.09.2020	12:00	na działce
Chynów	8-6	16.09.2020	12:00	na działce
Chynów	8-7	16.09.2020	12:00	na działce
Chynów	8-8	16.09.2020	12:00	na działce
Chynów	8-9	16.09.2020	12:00	na działce
Chynów	8-91	16.09.2020	13:30	na działce
Chynów	8-99	16.09.2020	13:30	na działce
Drwalew	9-1	15.09.2020	10:20	na działce
Drwalew	9-10	15.09.2020	9:30	na działce
Drwalew	9-11	15.09.2020	9:30	na działce
Drwalew	9-12	15.09.2020	9:30	na działce
Drwalew	9-13	15.09.2020	8:40	na działce
Drwalew	9-13	15.09.2020	9:30	na działce
Drwalew	9-141	16.09.2020	12:45	na działce
Drwalew	9-143	16.09.2020	8:00	na działce
Drwalew	9-144	16.09.2020	8:00	na działce
Drwalew	9-145	16.09.2020	8:00	na działce
Drwalew	9-147/2	16.09.2020	8:30	na działce
Drwalew	9-148	16.09.2020	8:30	na działce
Drwalew	9-149	16.09.2020	8:30	na działce
Drwalew	9-150/2	16.09.2020	9:00	na działce
Drwalew	9-151	16.09.2020	9:00	na działce
Drwalew	9-152	16.09.2020	9:00	na działce
Drwalew	9-153	16.09.2020	9:00	na działce
Drwalew	9-157	16.09.2020	9:00	na działce
Drwalew	9-158	16.09.2020	9:30	na działce
Drwalew	9-159	16.09.2020	9:30	na działce
Drwalew	9-16	15.09.2020	10:20	na działce
Drwalew	9-160	16.09.2020	9:30	na działce

Dane kontaktowe: **Jarosław Kurowski, tel. 055 2376079**

Pouczenie

Zgodnie z § 38 ust. 3 rozporządzenia w sprawie ewidencji gruntów i budynków:

1. Udział w tych czynnościach leży w interesie podmiotów zawiadomionych.
2. W celu umożliwienia ustalenia tożsamości osoby deklarującej swój udział w czynnościach ustalenia granic osoba ta powinna posiadać dokument umożliwiający na jej identyfikację. Osoba reprezentująca osobę zawiadomioną powinna dodatkowo posiadać pisemne pełnomocnictwo.
3. Nieusprawiedliwione niewzięcie udziału w czynnościach ustalenia granic nie będzie stanowić przeszkody do ich przeprowadzenia.



OPEGIEKA Sp. z o.o., al. Tysiąclecia 11, 82-300 Elbląg
tel. +48 55 237 60 00 NIP 5730004498
fax +48 55 237 60 01 REG. 001364260

GEODETA UPRAWNIONY

inż. Jarosław Kurowski
upr. zaw. nr 22854 wyd. przez GGK

Drwalew	9-161	16.09.2020	9:30	na działce
Drwalew	9-162	16.09.2020	10:00	na działce
Drwalew	9-163	16.09.2020	10:00	na działce
Drwalew	9-164	16.09.2020	10:00	na działce
Drwalew	9-165	16.09.2020	10:00	na działce
Drwalew	9-166	16.09.2020	10:00	na działce
Drwalew	9-167	16.09.2020	10:00	na działce
Drwalew	9-168	16.09.2020	10:00	na działce
Drwalew	9-169	16.09.2020	10:00	na działce
Drwalew	9-17	15.09.2020	11:45	na działce
Drwalew	9-170	16.09.2020	10:20	na działce
Drwalew	9-179	16.09.2020	10:20	na działce
Drwalew	9-180	16.09.2020	10:20	na działce
Drwalew	9-181	16.09.2020	10:20	na działce
Drwalew	9-182	16.09.2020	10:20	na działce
Drwalew	9-187	16.09.2020	10:50	na działce
Drwalew	9-188	16.09.2020	10:50	na działce
Drwalew	9-189	16.09.2020	10:50	na działce
Drwalew	9-193	16.09.2020	10:50	na działce
Drwalew	9-195	16.09.2020	11:15	na działce
Drwalew	9-196	16.09.2020	11:15	na działce
Drwalew	9-197	16.09.2020	11:15	na działce
Drwalew	9-198	16.09.2020	11:15	na działce
Drwalew	9-199	16.09.2020	11:15	na działce
Drwalew	9-2	15.09.2020	10:20	na działce
Drwalew	9-200	16.09.2020	11:15	na działce
Drwalew	9-200	16.09.2020	11:45	na działce
Drwalew	9-22	15.09.2020	11:00	na działce
Drwalew	9-23	15.09.2020	11:00	na działce
Drwalew	9-24	15.09.2020	11:00	na działce
Drwalew	9-26	15.09.2020	10:20	na działce
Drwalew	9-3	15.09.2020	10:20	na działce
Drwalew	9-4	15.09.2020	10:20	na działce
Drwalew	9-73	16.09.2020	12:45	na działce
Drwalew	9-74	16.09.2020	12:45	na działce
Drwalew	9-75	16.09.2020	12:45	na działce

Dane kontaktowe: **Jarosław Kurowski, tel. 055 2376079**

Pouczenie

Zgodnie z § 38 ust. 3 rozporządzenia w sprawie ewidencji gruntów i budynków:

1. Udział w tych czynnościach leży w interesie podmiotów zawiadomionych.
2. W celu umożliwienia ustalenia tożsamości osoby deklarującej swój udział w czynnościach ustalenia granic osoba ta powinna posiadać dokument umożliwiający na jej identyfikację. Osoba reprezentująca osobę zawiadomioną powinna dodatkowo posiadać pisemne pełnomocnictwo.
3. Nieusprawiedliwione niewzięcie udziału w czynnościach ustalenia granic nie będzie stanowiło przeszkody do ich przeprowadzenia.

 **opegieka**
 OPEGIEKA Sp. z o.o., al. Tytułacka 11, 82-300 Elbląg
 tel. +48 55 237 60 00 NIP 5760004498
 fax +48 55 237 60 01 REG. 001364260 [7]

GEODETA UPRAWNIONY

inż. Jarosław Kurowski
 upr. zaw. nr 22854 wyd. przez GGK

Drwalew	9-77	16.09.2020	12:45	na działce
Drwalew	9-9	15.09.2020	10:20	na działce
Drwalew	9-9	15.09.2020	9:30	na działce
Drwalew	9-90/3	15.09.2020	8:40	na działce
Drwalew	9-91	15.09.2020	8:40	na działce
Drwalew	9-92	15.09.2020	8:40	na działce
Drwalew	9-93	15.09.2020	8:40	na działce
Drwalew	9-94	15.09.2020	8:40	na działce
Drwalew	9-95	15.09.2020	8:40	na działce
Drwalew	9-96	15.09.2020	8:40	na działce
Drwalewice	10-156	15.09.2020	15:15	na działce
Drwalewice	10-156	15.09.2020	15:30	na działce
Drwalewice	10-156	15.09.2020	16:15	na działce
Drwalewice	10-158	16.09.2020	11:15	na działce
Drwalewice	10-158	16.09.2020	11:45	na działce
Drwalewice	10-158	15.09.2020	15:15	na działce
Drwalewice	10-158	15.09.2020	16:15	na działce
Drwalewice	10-159	15.09.2020	16:15	na działce
Drwalewice	10-28	17.09.2020	13:00	na działce
Drwalewice	10-29/1	17.09.2020	13:00	na działce
Drwalewice	10-29/2	17.09.2020	13:00	na działce
Drwalewice	10-30	17.09.2020	13:00	na działce
Drwalewice	10-32	17.09.2020	12:30	na działce
Drwalewice	10-33	17.09.2020	12:30	na działce
Drwalewice	10-45	15.09.2020	16:15	na działce
Drwalewice	10-46	15.09.2020	16:15	na działce
Drwalewice	10-63	15.09.2020	16:15	na działce
Edwardów	13-103	17.09.2020	12:10	na działce
Edwardów	13-103	17.09.2020	14:10	na działce
Edwardów	13-103	17.09.2020	14:40	na działce
Edwardów	13-178	17.09.2020	14:40	na działce
Edwardów	13-179	17.09.2020	12:30	na działce
Edwardów	13-179	17.09.2020	12:50	na działce
Edwardów	13-179	17.09.2020	13:10	na działce
Edwardów	13-179	17.09.2020	13:30	na działce
Edwardów	13-179	17.09.2020	14:40	na działce

Dane kontaktowe: **Jarosław Kurowski**, tel. **055 2376079**

Pouczenie

Zgodnie z § 38 ust. 3 rozporządzenia w sprawie ewidencji gruntów i budynków:

1. Udział w tych czynnościach leży w interesie podmiotów zawiadomionych.
2. W celu umożliwienia ustalenia tożsamości osoby deklarującej swój udział w czynnościach ustalenia granic osoba ta powinna posiadać dokument umożliwiający na jej identyfikację. Osoba reprezentująca osobę zawiadomioną powinna dodatkowo posiadać pisemne pełnomocnictwo.
3. Nieusprawiedliwione niewzięcie udziału w czynnościach ustalenia granic nie będzie stanowić przeszkody do ich przeprowadzenia.

 **opegieka**
 OPEGIEKA Sp. z o.o., al. Tysiąclecia 11, 82-300 Elbląg
 tel. 449 55 237 60 00 NIP 5760004470
 Lw. 448 55 237 60 01 REG. 001364260 [7]

GEODETA UPRAWNIONY

inż. Jarosław Kurowski
 upr. zaw. nr/22854 wyd. przez GGK


Edwardów	13-180	17.09.2020	13:30	na działce
Edwardów	13-183	17.09.2020	13:30	na działce
Edwardów	13-186	17.09.2020	13:30	na działce
Edwardów	13-187	17.09.2020	13:30	na działce
Edwardów	13-190	16.09.2020	10:00	na działce
Edwardów	13-190	17.09.2020	14:40	na działce
Edwardów	13-2	17.09.2020	11:50	na działce
Edwardów	13-3/3	17.09.2020	11:50	na działce
Edwardów	13-5	17.09.2020	12:10	na działce
Edwardów	13-52	17.09.2020	14:10	na działce
Edwardów	13-53	17.09.2020	14:10	na działce
Edwardów	13-54	17.09.2020	14:10	na działce
Edwardów	13-65	17.09.2020	14:40	na działce
Edwardów	13-66	17.09.2020	14:40	na działce
Edwardów	13-94	17.09.2020	14:40	na działce
Edwardów	13-95	17.09.2020	14:40	na działce
Edwardów	13-96	17.09.2020	14:40	na działce
Grobice	18-100	17.09.2020	14:30	na działce
Grobice	18-110/2	17.09.2020	14:30	na działce
Grobice	18-116	17.09.2020	15:20	na działce
Grobice	18-35	17.09.2020	13:35	na działce
Grobice	18-35	17.09.2020	14:30	na działce
Grobice	18-36	17.09.2020	11:05	na działce
Grobice	18-36	17.09.2020	12:45	na działce
Grobice	18-37	16.09.2020	14:00	na działce
Grobice	18-37	16.09.2020	14:20	na działce
Grobice	18-37	16.09.2020	14:50	na działce
Grobice	18-96	17.09.2020	14:30	na działce
Grobice	18-97	17.09.2020	14:30	na działce
Grobice	18-98	17.09.2020	14:30	na działce
Grobice	18-99	17.09.2020	14:30	na działce
Nowe Grobice	19-52/4	17.09.2020	16:30	na działce
Nowe Grobice	19-53/2	17.09.2020	16:30	na działce

Dane kontaktowe: **Jarosław Kurowski, tel. 055 2376079**

Pouczenie

Zgodnie z § 38 ust. 3 rozporządzenia w sprawie ewidencji gruntów i budynków:

1. Udział w tych czynnościach leży w interesie podmiotów zawiadomionych.
2. W celu umożliwienia ustalenia tożsamości osoby deklarującej swój udział w czynnościach ustalenia granic osoba ta powinna posiadać dokument umożliwiający na jej identyfikację. Osoba reprezentująca osobę zawiadomioną powinna dodatkowo posiadać pisemne pełnomocnictwo.
3. Nieusprawiedliwione niewzięcie udziału w czynnościach ustalenia granic nie będzie stanowić przeszkody do ich przeprowadzenia.



GEODETA UPRAWNIONY

inż. Jarosław Kurowski
 upr. zaw. nr 22854 wyd. przez GGK


Nowe Grobice	19-61/2	17.09.2020	16:30	na działce
Nowe Grobice	19-65/2	17.09.2020	11:55	na działce
Nowe Grobice	19-65/2	17.09.2020	12:45	na działce
Nowe Grobice	19-65/25	17.09.2020	12:45	na działce
Nowe Grobice	19-66	17.09.2020	13:35	na działce
Nowe Grobice	19-72/3	17.09.2020	13:35	na działce
Nowe Grobice	19-73/2	17.09.2020	14:30	na działce
Nowe Grobice	19-74/2	17.09.2020	16:00	na działce
Nowe Grobice	19-74/4	17.09.2020	16:00	na działce
Nowe Grobice	19-75	17.09.2020	16:00	na działce
Nowe Grobice	19-76/1	17.09.2020	14:30	na działce
Nowe Grobice	19-76/1	17.09.2020	15:20	na działce
Nowe Grobice	19-76/2	17.09.2020	14:30	na działce
Nowe Grobice	19-76/2	17.09.2020	15:20	na działce
Nowe Grobice	19-78	17.09.2020	14:30	na działce
Nowe Grobice	19-91/4	16.09.2020	11:00	na działce
Nowe Grobice	19-92/10	16.09.2020	11:00	na działce
Nowe Grobice	19-92/8	16.09.2020	11:00	na działce
Hipolitów	22-24	15.09.2020	15:10	na działce
Hipolitów	22-27/1	15.09.2020	15:10	na działce
Hipolitów	22-33	16.09.2020	10:00	na działce
Hipolitów	22-33	15.09.2020	11:35	na działce
Hipolitów	22-34	15.09.2020	15:55	na działce
Hipolitów	22-39	15.09.2020	15:55	na działce
Hipolitów	22-4	15.09.2020	13:25	na działce
Hipolitów	22-40/1	16.09.2020	10:00	na działce
Hipolitów	22-41	15.09.2020	15:55	na działce
Hipolitów	22-45	16.09.2020	08:10	na działce
Hipolitów	22-48	15.09.2020	15:55	na działce
Hipolitów	22-6	15.09.2020	13:25	na działce
Hipolitów	22-9/1	15.09.2020	13:25	na działce
Janów	23-35/1	16.09.2020	14:30	na działce
Janów	23-36	16.09.2020	14:30	na działce
Jakubowizna	25-100/5	16.09.2020	14:50	na działce
Jakubowizna	25-100/5	16.09.2020	15:30	na działce

Dane kontaktowe: **Jarosław Kurowski, tel. 055 2376079**

Pouczenie

Zgodnie z § 38 ust. 3 rozporządzenia w sprawie ewidencji gruntów i budynków:

1. Udział w tych czynnościach leży w interesie podmiotów zawiadomionych.
2. W celu umożliwienia ustalenia tożsamości osoby deklarującej swój udział w czynnościach ustalenia granic osoba ta powinna posiadać dokument umożliwiający na jej identyfikację. Osoba reprezentująca osobę zawiadomioną powinna dodatkowo posiadać pisemne pełnomocnictwo.
3. Nieusprawiedliwione niewzięcie udziału w czynnościach ustalenia granic nie będzie stanowić przeszkody do ich przeprowadzenia.

 **opegieka**
 OPEGIEKA Sp. z o.o., al. Tyśiąclecia 11, 82-300 Elbląg
 tel. +48 55 237 60 00 NIP 576004493
 fax +43 35 237 40 01 REG 001354240 171

GEODETA UPRAWNIONY

inż. Jarosław Kurowski
 upr. zaw. nr 22854 wyd. przez GGK

Jakubowizna	25-11	17.09.2020	8:45	na działce
Jakubowizna	25-131/2	17.09.2020	8:00	na działce
Jakubowizna	25-51	17.09.2020	11:00	na działce
Jakubowizna	25-51	16.09.2020	14:00	na działce
Jakubowizna	25-52	17.09.2020	9:30	na działce
Jakubowizna	25-86	16.09.2020	14:00	na działce
Jakubowizna	25-88	16.09.2020	14:20	na działce
Jakubowizna	25-89	16.09.2020	14:20	na działce
Jakubowizna	25-9/2	17.09.2020	8:45	na działce
Jakubowizna	25-94	16.09.2020	14:50	na działce
Jakubowizna	25-97	16.09.2020	14:50	na działce
Kozłów	27-1	17.09.2020	10:15	na działce
Kozłów	27-1	17.09.2020	11:05	na działce
Kozłów	27-1	17.09.2020	12:45	na działce
Kozłów	27-11	17.09.2020	10:15	na działce
Kozłów	27-11	17.09.2020	11:55	na działce
Kozłów	27-25	17.09.2020	8:10	na działce
Kozłów	27-26	17.09.2020	8:10	na działce
Kozłów	27-27	17.09.2020	8:10	na działce
Kozłów	27-28	17.09.2020	8:10	na działce
Kozłów	27-41/1	17.09.2020	9:15	na działce
Kozłów	27-41/2	17.09.2020	9:15	na działce
Kozłów	27-41/3	17.09.2020	9:15	na działce
Kozłów	27-42	17.09.2020	9:15	na działce
Kozłów	27-43/1	17.09.2020	9:15	na działce
Kozłów	27-43/2	17.09.2020	9:15	na działce
Kozłów	27-44	17.09.2020	9:15	na działce
Krężel	28-77	16.09.2020	12:30	na działce
Krężel	28-77	16.09.2020	12:50	na działce
Krężel	28-77	16.09.2020	13:15	na działce
Krężel	28-77	16.09.2020	13:40	na działce
Krężel	28-77	16.09.2020	14:10	na działce
Krężel	28-178/2	16.09.2020	14:30	na działce
Kukały	29-102	14.09.2020	12:00	na działce
Kukały	29-102	14.09.2020	12:30	na działce
Kukały	29-121	14.09.2020	13:20	na działce

Dane kontaktowe: **Jarosław Kurowski, tel. 055 2376079**

Pouczenie

Zgodnie z § 38 ust. 3 rozporządzenia w sprawie ewidencji gruntów i budynków:

1. Udział w tych czynnościach leży w interesie podmiotów zawiadomionych.

2. W celu umożliwienia ustalenia tożsamości osoby deklarującej swój udział w czynnościach ustalenia granic osoba ta powinna posiadać dokument umożliwiający na jej identyfikację. Osoba reprezentująca osobę zawiadomioną powinna dodatkowo posiadać pisemne pełnomocnictwo.

3. Nieusprawiedliwione niewzięcie udziału w czynnościach ustalenia granic nie będzie stanowić przeszkody do ich przeprowadzenia.

 **opegieka**

OPEGIEKA Sp. z o.o. ul. Tysiąclecia 11, 82-300 Elbląg
tel. 055 2376079 NIP 578004498
REGON 1417691 KRS 001344260 [7]

GEODETA UPRAWNIONY

inż. Jarosław Kurowski
upr. zaw. nr 22854 wyd. przez GGK

Kukały	29-126	14.09.2020	14:00	na działce
Kukały	29-127	14.09.2020	14:00	na działce
Kukały	29-128	14.09.2020	14:00	na działce
Kukały	29-130	14.09.2020	15:30	na działce
Kukały	29-131	14.09.2020	14:00	na działce
Kukały	29-132	14.09.2020	14:00	na działce
Kukały	29-133	14.09.2020	15:30	na działce
Kukały	29-134	14.09.2020	14:00	na działce
Kukały	29-134	14.09.2020	14:30	na działce
Kukały	29-134	14.09.2020	15:30	na działce
Kukały	29-135	14.09.2020	14:30	na działce
Kukały	29-136	14.09.2020	14:30	na działce
Kukały	29-137	14.09.2020	14:30	na działce
Kukały	29-137	14.09.2020	15:00	na działce
Kukały	29-137	14.09.2020	16:00	na działce
Kukały	29-138	14.09.2020	16:00	na działce
Kukały	29-139	14.09.2020	16:00	na działce
Kukały	29-140	14.09.2020	16:00	na działce
Kukały	29-141	14.09.2020	16:00	na działce
Kukały	29-143	14.09.2020	15:00	na działce
Kukały	29-144	14.09.2020	16:30	na działce
Kukały	29-145	14.09.2020	15:00	na działce
Kukały	29-20	17.09.2020	16:00	na działce
Kukały	29-21	17.09.2020	16:00	na działce
Kukały	29-22	17.09.2020	16:00	na działce
Kukały	29-23	17.09.2020	16:00	na działce
Kukały	29-24	17.09.2020	16:00	na działce
Kukały	29-25	17.09.2020	16:00	na działce
Kukały	29-26	17.09.2020	16:00	na działce
Kukały	29-48	14.09.2020	12:00	na działce
Kukały	29-48	14.09.2020	12:30	na działce
Kukały	29-48	14.09.2020	15:30	na działce
Kukały	29-48	14.09.2020	16:00	na działce
Machcin II	33-10	16.09.2020	14:50	na działce
Machcin II	33-11	16.09.2020	14:50	na działce
Machcin II	33-122	16.09.2020	14:50	na działce

Dane kontaktowe: Jarosław Kurowski, tel. 055 2376079

Pouczenie

Zgodnie z § 38 ust. 3 rozporządzenia w sprawie ewidencji gruntów i budynków:

1. Udział w tych czynnościach leży w interesie podmiotów zawiadomionych.

2. W celu umożliwienia ustalenia tożsamości osoby deklarującej swój udział w czynnościach ustalenia granic osoba ta powinna posiadać dokument umożliwiający na jej identyfikację. Osoba reprezentująca osobę zawiadomioną powinna dodatkowo posiadać pisemne pełnomocnictwo.

3. Nieusprawiedliwione niewzięcie udziału w czynnościach ustalenia granic nie będzie stanowiło przeszkody do ich przeprowadzenia.



OPEGIEKA Sp. z o.o., al. Tysiąclecia 11, 62-200 Ełbling
tel. +48 55 237 60 60 NIP 5760704498
fax +48 55 237 59 01 REG. 001304260 17

GEODETA UPRAWNIONY

inż. Jarosław Kurowski
upr. zaw. nr 22854 wyd. przez GKG

Machcin II	33-2/1	16.09.2020	14:50	na działce
Machcin II	33-3/1	16.09.2020	14:50	na działce
Machcin II	33-3/2	16.09.2020	14:50	na działce
Machcin II	33-4	16.09.2020	14:50	na działce
Machcin II	33-5	16.09.2020	14:50	na działce
Machcin II	33-6	16.09.2020	15:30	na działce
Machcin II	33-7	16.09.2020	15:30	na działce
Machcin II	33-8	16.09.2020	14:50	na działce
Machcin II	33-9	16.09.2020	14:50	na działce
Milanów	38-29	17.09.2020	11:50	na działce
Ostrowiec	39-21/2	17.09.2020	16:00	na działce
Ostrowiec	39-43	17.09.2020	16:00	na działce
Ostrowiec	39-45/2	16.09.2020	10:00	na działce
Ostrowiec	39-45/2	16.09.2020	10:20	na działce
Ostrowiec	39-45/2	15.09.2020	15:00	na działce
Ostrowiec	39-45/2	16.09.2020	8:00	na działce
Ostrowiec	39-45/2	16.09.2020	8:30	na działce
Ostrowiec	39-45/2	16.09.2020	9:00	na działce
Ostrowiec	39-45/2	16.09.2020	9:30	na działce
Ostrowiec	39-51	15.09.2020	15:00	na działce
Ostrowiec	39-52	15.09.2020	15:00	na działce
Ostrowiec	39-53	15.09.2020	15:00	na działce
Ostrowiec	39-72	16.09.2020	10:50	na działce
Ostrowiec	39-72	16.09.2020	11:15	na działce
Ostrowiec	39-72	15.09.2020	15:15	na działce
Ostrowiec	39-79	15.09.2020	15:15	na działce
Ostrowiec	39-81	17.09.2020	15:00	na działce
Ostrowiec	39-82/4	17.09.2020	14:00	na działce
Ostrowiec	39-83	17.09.2020	14:00	na działce
Ostrowiec	39-84	15.09.2020	15:30	na działce
Ostrowiec	39-84	15.09.2020	16:15	na działce
Ostrowiec	39-85	15.09.2020	15:30	na działce
Ostrowiec	39-86/1	15.09.2020	15:15	na działce
Ostrowiec	39-86/1	15.09.2020	15:30	na działce
Ostrowiec	39-87	15.09.2020	16:15	na działce

Dane kontaktowe: **Jarosław Kurowski, tel. 055 2376079**

Pouczenie

Zgodnie z § 38 ust. 3 rozporządzenia w sprawie ewidencji gruntów i budynków:

1. Udział w tych czynnościach leży w interesie podmiotów zawiadomionych.
2. W celu umożliwienia ustalenia tożsamości osoby deklarującej swój udział w czynnościach ustalenia granic osoba ta powinna posiadać dokument umożliwiający na jej identyfikację. Osoba reprezentująca osobę zawiadomioną powinna dodatkowo posiadać pisemne pełnomocnictwo.
3. Nieusprawiedliwione niewzięcie udziału w czynnościach ustalenia granic nie będzie stanowić przeszkody do ich przeprowadzenia.



GEODETA UPRAWNIONY

inż. Jarosław Kurowski
upr. zaw. nr 22854 wyd. przez GJK

Ostrowiec	39-88	15.09.2020	16:15	na działce
Pieczyska	41-110	14.09.2020	16:40	na działce
Pieczyska	41-111	14.09.2020	16:40	na działce
Pieczyska	41-112	14.09.2020	16:40	na działce
Pieczyska	41-112	15.09.2020	8:40	na działce
Pieczyska	41-43	14.09.2020	14:20	na działce
Pieczyska	41-44	14.09.2020	15:00	na działce
Pieczyska	41-45	14.09.2020	15:00	na działce
Pieczyska	41-52	14.09.2020	15:00	na działce
Pieczyska	41-64/1	15.09.2020	8:00	na działce
Pieczyska	41-65	15.09.2020	8:40	na działce
Pieczyska	41-66	15.09.2020	8:40	na działce
Pieczyska	41-71	15.09.2020	8:40	na działce
Pieczyska	41-8	14.09.2020	14:20	na działce
Pieczyska	41-9	14.09.2020	14:20	na działce
Pieczyska	41-91	14.09.2020	15:40	na działce
Pieczyska	41-91	14.09.2020	16:40	na działce
Pieczyska	41-92	14.09.2020	15:40	na działce
Pieczyska	41-92	14.09.2020	16:40	na działce
Piekut	42-100	16.09.2020	14:50	na działce
Piekut	42-101	16.09.2020	14:50	na działce
Piekut	42-90	16.09.2020	14:50	na działce
Piekut	42-91	16.09.2020	14:50	na działce
Piekut	42-92	16.09.2020	14:50	na działce
Piekut	42-93	16.09.2020	14:50	na działce
Piekut	42-94	16.09.2020	14:50	na działce
Piekut	42-95	16.09.2020	14:50	na działce
Piekut	42-98	16.09.2020	14:50	na działce
Piekut	42-99	16.09.2020	14:50	na działce
Sikuty	46-1	14.09.2020	13:20	na działce
Staniszewice	47-1	17.09.2020	8:10	na działce
Staniszewice	47-1	17.09.2020	9:15	na działce
Sułkowice	48-183	15.09.2020	12:25	na działce
Sułkowice	48-184	15.09.2020	12:25	na działce

Dane kontaktowe: Jarosław Kurowski, tel. 055 2376079

Pouczenie

Zgodnie z § 38 ust. 3 rozporządzenia w sprawie ewidencji gruntów i budynków:

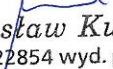
1. Udział w tych czynnościach leży w interesie podmiotów zawiadomionych.

2. W celu umożliwienia ustalenia tożsamości osoby deklarującej swój udział w czynnościach ustalenia granic osoba ta powinna posiadać dokument umożliwiający na jej identyfikację. Osoba reprezentująca osobę zawiadomioną powinna dodatkowo posiadać pisemne pełnomocnictwo.

3. Nieusprawiedliwione niewzięcie udziału w czynnościach ustalenia granic nie będzie stanowić przeszkody do ich przeprowadzenia.

 opegieka
 GECDETA UPRAWNIONY Sp. z o.o., al. Tysiąclecia 11, 62-300 Elbląg
 tel. +48 55 237 60 80 NIP 576 006 44 98
 KRS 00002175003 REG. 001334260 17

GECDETA UPRAWNIONY


 inż. Jarosław Kurowski
 upr. zaw. nr 22854 wyd. przez GGK

Sułkowice	48-212/2	15.09.2020	11:35	na działce
Sułkowice	48-247/10	16.09.2020	09:00	na działce
Sułkowice	48-248	16.09.2020	09:00	na działce
Sułkowice	48-248	16.09.2020	10:00	na działce
Sułkowice	48-248	15.09.2020	11:35	na działce
Sułkowice	48-252	16.09.2020	10:00	na działce
Sułkowice	48-269/2	16.09.2020	09:00	na działce
Sułkowice	48-288/3	16.09.2020	12:00	na działce
Sułkowice	48-289/3	16.09.2020	12:00	na działce
Sułkowice	48-290/3	16.09.2020	12:00	na działce
Sułkowice	48-291/3	16.09.2020	12:00	na działce
Widok	51-116	16.09.2020	15:30	na działce
Widok	51-117	16.09.2020	15:30	na działce
Widok	51-118	16.09.2020	15:30	na działce
Widok	51-119	16.09.2020	15:30	na działce
Widok	51-120	16.09.2020	15:30	na działce
Widok	51-121	16.09.2020	15:30	na działce
Widok	51-122	16.09.2020	15:30	na działce
Widok	51-123	16.09.2020	15:30	na działce
Widok	51-124	16.09.2020	15:30	na działce
Widok	51-125	16.09.2020	15:30	na działce
Widok	51-126	16.09.2020	15:30	na działce
Widok	51-127	16.09.2020	15:30	na działce
Widok	51-128	16.09.2020	15:30	na działce
Widok	51-129	16.09.2020	15:30	na działce
Widok	51-130	16.09.2020	15:30	na działce
Widok	51-131	16.09.2020	15:30	na działce
Widok	51-132	16.09.2020	15:30	na działce
Widok	51-133	16.09.2020	15:30	na działce
Widok	51-134	16.09.2020	15:30	na działce
Widok	51-135	16.09.2020	15:30	na działce
Widok	51-136	16.09.2020	15:30	na działce
Widok	51-137	16.09.2020	15:30	na działce

Dane kontaktowe: **Jarosław Kurowski, tel. 055 2376079**

Pouczenie

Zgodnie z § 38 ust. 3 rozporządzenia w sprawie ewidencji gruntów i budynków:

1. Udział w tych czynnościach leży w interesie podmiotów zawiadomionych.
2. W celu umożliwienia ustalenia tożsamości osoby deklarującej swój udział w czynnościach ustalenia granic osoba ta powinna posiadać dokument umożliwiający na jej identyfikację. Osoba reprezentująca osobę zawiadomioną powinna dodatkowo posiadać pisemne pełnomocnictwo.
3. Nieusprawiedliwione niewzięcie udziału w czynnościach ustalenia granic nie będzie stanowić przeszkody do ich przeprowadzenia.



OPEGIEKA Sp. z o.o., al. Tysiąclecia 11, 62-300 Ełbląg
tel. +48 55 237 60 00 NIP 5763004498
fax +48 55 237 60 01 REG. 00104202

GEODETA UPRAWNIONY

inż. Jarosław Kurowski
upr. zaw. nr 72854 wyd. przez GGK

Widok	51-138	16.09.2020	15:30	na działce
Widok	51-139	16.09.2020	15:30	na działce
Widok	51-140	16.09.2020	15:30	na działce
Widok	51-141	16.09.2020	15:30	na działce
Wola Kukalska	52-10	17.09.2020	15:00	na działce
Wola Kukalska	52-12/1	17.09.2020	15:00	na działce
Wola Kukalska	52-123	15.09.2020	15:15	na działce
Wola Kukalska	52-20/1	17.09.2020	15:00	na działce
Wola Kukalska	52-21	17.09.2020	15:00	na działce
Wola Kukalska	52-22/1	17.09.2020	15:00	na działce
Wola Kukalska	52-23	17.09.2020	14:00	na działce
Wola Kukalska	52-23	14.09.2020	16:00	na działce
Wola Kukalska	52-23	14.09.2020	16:30	na działce
Wola Kukalska	52-24	14.09.2020	16:30	na działce
Wola Kukalska	52-27	14.09.2020	16:30	na działce
Wola Kukalska	52-28	15.09.2020	15:15	na działce
Wola Kukalska	52-29	14.09.2020	15:00	na działce
Wola Kukalska	52-38	14.09.2020	12:00	na działce
Wola Kukalska	52-39	14.09.2020	12:30	na działce
Wola Kukalska	52-4	17.09.2020	15:00	na działce
Wola Kukalska	52-40	14.09.2020	12:30	na działce
Wola Kukalska	52-45	14.09.2020	14:00	na działce
Wola Kukalska	52-46	14.09.2020	14:00	na działce
Wola Kukalska	52-47	14.09.2020	12:30	na działce
Wola Kukalska	52-48	14.09.2020	12:30	na działce
Wola Kukalska	52-56	14.09.2020	15:00	na działce
Wola Kukalska	52-6	17.09.2020	15:00	na działce
Wola Kukalska	52-8	17.09.2020	15:00	na działce
Wola Kukalska	52-93	14.09.2020	12:30	na działce
Wola Kukalska	52-93	14.09.2020	14:00	na działce
Wola Kukalska	52-93	14.09.2020	14:30	na działce
Wola Kukalska	52-93	14.09.2020	15:00	na działce
Wola Zyrowska	53-22	15.09.2020	12:30	na działce
Wola Zyrowska	53-25	15.09.2020	12:30	na działce
Wola Zyrowska	53-26	15.09.2020	12:00	na działce

Dane kontaktowe: **Jarosław Kurowski, tel. 055 2376079**

Pouczenie

Zgodnie z § 38 ust. 3 rozporządzenia w sprawie ewidencji gruntów i budynków:

1. Udział w tych czynnościach leży w interesie podmiotów zawiadomionych.
2. W celu umożliwienia ustalenia tożsamości osoby deklarującej swój udział w czynnościach ustalenia granic osoba ta powinna posiadać dokument umożliwiający na jej identyfikację. Osoba reprezentująca osobę zawiadomioną powinna dodatkowo posiadać pisemne pełnomocnictwo.
3. Nieusprawiedliwione niewzięcie udziału w czynnościach ustalenia granic nie będzie stanowić przeszkody do ich przeprowadzenia.



OPEGIEKA Sp. z o.o., al. Tysiąclecia 11, 82-200 Elbląg
tel. +48 55 237 60 00 NIP 1739004498
fax +48 55 237 60 01 REG. 001094260

GEODETA UPRAWNIONY

inż. Jarosław Kurowski
upr. zaw. nr 22854 wyd. przez GGK

Wola Chynowska	54-120	17.09.2020	11:00	na działce
Wola Chynowska	54-121	17.09.2020	11:00	na działce
Wola Chynowska	54-123	17.09.2020	11:00	na działce
Wola Chynowska	54-126/2	16.09.2020	16:00	na działce
Wola Chynowska	54-134	17.09.2020	12:30	na działce
Wola Chynowska	54-135	17.09.2020	12:30	na działce
Wola Chynowska	54-139/3	17.09.2020	12:30	na działce
Wola Chynowska	54-140/1	17.09.2020	12:30	na działce
Wola Chynowska	54-141	17.09.2020	12:30	na działce
Wola Chynowska	54-143/1	17.09.2020	12:50	na działce
Wola Chynowska	54-145	17.09.2020	13:10	na działce
Wola Chynowska	54-147	17.09.2020	13:30	na działce
Wola Chynowska	54-148	17.09.2020	13:30	na działce
Wola Chynowska	54-149	17.09.2020	13:30	na działce
Wola Chynowska	54-158	16.09.2020	16:30	na działce
Wola Chynowska	54-164	16.09.2020	16:00	na działce
Wola Chynowska	54-165	16.09.2020	16:00	na działce
Wola Chynowska	54-171	16.09.2020	16:30	na działce
Wola Chynowska	54-172	16.09.2020	16:00	na działce
Wola Chynowska	54-194	17.09.2020	13:30	na działce
Wola Chynowska	54-195	17.09.2020	13:30	na działce
Wola Chynowska	54-196	16.09.2020	10:00	na działce
Wola Chynowska	54-197	16.09.2020	10:00	na działce
Wola Chynowska	54-198	16.09.2020	10:00	na działce
Wola Chynowska	54-199	16.09.2020	10:00	na działce
Wola Chynowska	54-200	16.09.2020	10:00	na działce
Wola Chynowska	54-201	16.09.2020	10:00	na działce
Wola Chynowska	54-202	16.09.2020	10:00	na działce
Wola Chynowska	54-203	16.09.2020	10:00	na działce
Wola Chynowska	54-204	16.09.2020	10:00	na działce
Wola Chynowska	54-205	16.09.2020	10:00	na działce
Wola Chynowska	54-206	16.09.2020	10:00	na działce

Dane kontaktowe: **Jarosław Kurowski**, tel. **055 2376079**

Pouczenie

Zgodnie z § 38 ust. 3 rozporządzenia w sprawie ewidencji gruntów i budynków:

1. Udział w tych czynnościach leży w interesie podmiotów zawiadomionych.
2. W celu umożliwienia ustalenia tożsamości osoby deklarującej swój udział w czynnościach ustalenia granic osoba ta powinna posiadać dokument umożliwiający na jej identyfikację. Osoba reprezentująca osobę zawiadomioną powinna dodatkowo posiadać pisemne pełnomocnictwo.
3. Nieusprawiedliwione niewzięcie udziału w czynnościach ustalenia granic nie będzie stanowić przeszkody do ich przeprowadzenia.



GEODETA UPRAWNIONY

inż. Jarosław Kurowski
 (upr. praw. nr 22854 wyd. przez GGK)


Wola Chynowska	54-207	16.09.2020	10:00	na działce
Wola Chynowska	54-208	16.09.2020	10:00	na działce
Wola Chynowska	54-209	16.09.2020	10:00	na działce
Wola Chynowska	54-210	16.09.2020	10:00	na działce
Wola Chynowska	54-211	16.09.2020	10:00	na działce
Wola Chynowska	54-212	16.09.2020	10:30	na działce
Wola Chynowska	54-213	16.09.2020	10:30	na działce
Wola Chynowska	54-214	16.09.2020	10:30	na działce
Wola Chynowska	54-215	16.09.2020	10:30	na działce
Wola Chynowska	54-216	16.09.2020	10:30	na działce
Wola Chynowska	54-217	16.09.2020	10:30	na działce
Wola Chynowska	54-218	16.09.2020	10:30	na działce
Wola Chynowska	54-219	16.09.2020	10:30	na działce
Wola Chynowska	54-220	16.09.2020	10:30	na działce
Wola Chynowska	54-221	16.09.2020	10:30	na działce
Wola Chynowska	54-222	16.09.2020	10:30	na działce
Wola Chynowska	54-223	16.09.2020	10:30	na działce
Wola Chynowska	54-224	16.09.2020	10:30	na działce
Wola Chynowska	54-225	16.09.2020	10:30	na działce
Wola Chynowska	54-226	16.09.2020	10:30	na działce
Wola Chynowska	54-227	16.09.2020	11:00	na działce
Wola Chynowska	54-228	16.09.2020	11:00	na działce
Wola Chynowska	54-229	16.09.2020	11:00	na działce
Wola Chynowska	54-230	16.09.2020	11:00	na działce
Wola Chynowska	54-231	16.09.2020	11:00	na działce
Wola Chynowska	54-232	16.09.2020	11:00	na działce
Wola Chynowska	54-233	16.09.2020	11:00	na działce
Wola Chynowska	54-234	16.09.2020	11:00	na działce
Wola Chynowska	54-235	16.09.2020	11:00	na działce
Wola Chynowska	54-236	16.09.2020	11:00	na działce
Wola Chynowska	54-238	16.09.2020	11:35	na działce
Wola Chynowska	54-239	16.09.2020	11:35	na działce
Wola Chynowska	54-240	16.09.2020	11:35	na działce
Wola Chynowska	54-241	16.09.2020	11:35	na działce

Dane kontaktowe: **Jarosław Kurowski, tel. 055 2376079**

Pouczenie

Zgodnie z § 38 ust. 3 rozporządzenia w sprawie ewidencji gruntów i budynków:

1. Udział w tych czynnościach leży w interesie podmiotów zawiadomionych.
2. W celu umożliwienia ustalenia tożsamości osoby deklarującej swój udział w czynnościach ustalenia granic osoba ta powinna posiadać dokument umożliwiający na jej identyfikację. Osoba reprezentująca osobę zawiadomioną powinna dodatkowo posiadać pisemne pełnomocnictwo.
3. Nieusprawiedliwione niewzięcie udziału w czynnościach ustalenia granic nie będzie stanowić przeszkody do ich przeprowadzenia.



GEODETA UPRAWNIONY

inż. Jarosław Kurowski
 upr. zaw. nr 22854 wyd. przez GGK


Wola Chynowska	54-242	16.09.2020	11:35	na działce
Wola Chynowska	54-243	16.09.2020	11:35	na działce
Wola Chynowska	54-244	16.09.2020	11:35	na działce
Wola Chynowska	54-245	16.09.2020	11:35	na działce
Wola Chynowska	54-246	16.09.2020	12:00	na działce
Wola Chynowska	54-247	16.09.2020	12:00	na działce
Wola Chynowska	54-248	16.09.2020	12:00	na działce
Wola Chynowska	54-249	16.09.2020	12:00	na działce
Wola Chynowska	54-250	16.09.2020	12:00	na działce
Wola Chynowska	54-251	16.09.2020	12:00	na działce
Wola Chynowska	54-252	16.09.2020	12:00	na działce
Wola Chynowska	54-252	16.09.2020	12:30	na działce
Wola Chynowska	54-253	16.09.2020	12:30	na działce
Wola Chynowska	54-291	16.09.2020	17:10	na działce
Wola Chynowska	54-291	17.09.2020	8:45	na działce
Wola Chynowska	54-292	16.09.2020	17:10	na działce
Wola Chynowska	54-292	17.09.2020	8:45	na działce
Wola Chynowska	54-299	16.09.2020	16:50	na działce
Wola Chynowska	54-299	17.09.2020	8:45	na działce
Wola Chynowska	54-301	16.09.2020	16:50	na działce
Wola Chynowska	54-301	17.09.2020	8:45	na działce
Wola Chynowska	54-303	16.09.2020	17:10	na działce
Wola Chynowska	54-365	16.09.2020	16:50	na działce
Wola Chynowska	54-365	16.09.2020	17:10	na działce
Wola Chynowska	54-365	17.09.2020	8:45	na działce
Wola Chynowska	54-369/2	17.09.2020	8:00	na działce
Wola Chynowska	54-414	16.09.2020	12:50	na działce
Wola Chynowska	54-473	16.09.2020	15:30	na działce
Wola Chynowska	54-474	16.09.2020	15:30	na działce
Wola Chynowska	54-475,	16.09.2020	15:30	na działce
Wola Chynowska	54-476	16.09.2020	15:30	na działce
Wola Chynowska	54-479	16.09.2020	12:30	na działce
Wola Chynowska	54-480	16.09.2020	12:30	na działce
Wola Chynowska	54-481/2	16.09.2020	12:50	na działce
Wola Chynowska	54-482	16.09.2020	12:50	na działce

Dane kontaktowe: **Jarosław Kurowski, tel. 055 2376079**

Pouczenie

Zgodnie z § 38 ust. 3 rozporządzenia w sprawie ewidencji gruntów i budynków:

1. Udział w tych czynnościach leży w interesie podmiotów zawiadomionych.
2. W celu umożliwienia ustalenia tożsamości osoby deklarującej swój udział w czynnościach ustalenia granic osoba ta powinna posiadać dokument umożliwiający na jej identyfikację. Osoba reprezentująca osobę zawiadomioną powinna dodatkowo posiadać pisemne pełnomocnictwo.
3. Nieusprawiedliwione niewzięcie udziału w czynnościach ustalenia granic nie będzie stanowić przeszkody do ich przeprowadzenia.



GEODETA UPRAWNIONY

inż. Jarosław Kurowski
upr. zaw. nr 22854 wyd. przez GKG

Wola Chynowska	54-483	16.09.2020	12:50	na działce
Wola Chynowska	54-484	16.09.2020	12:50	na działce
Wola Chynowska	54-485	16.09.2020	12:50	na działce
Wola Chynowska	54-486	16.09.2020	12:50	na działce
Wola Chynowska	54-487	16.09.2020	13:15	na działce
Wola Chynowska	54-489	16.09.2020	13:15	na działce
Wola Chynowska	54-490	16.09.2020	13:15	na działce
Wola Chynowska	54-491	16.09.2020	13:15	na działce
Wola Chynowska	54-492	16.09.2020	13:15	na działce
Wola Chynowska	54-493	16.09.2020	13:15	na działce
Wola Chynowska	54-495	16.09.2020	13:40	na działce
Wola Chynowska	54-496	16.09.2020	13:40	na działce
Wola Chynowska	54-497	16.09.2020	13:40	na działce
Wola Chynowska	54-498	16.09.2020	13:40	na działce
Wola Chynowska	54-499	16.09.2020	13:40	na działce
Wola Chynowska	54-500	16.09.2020	14:10	na działce
Wola Chynowska	54-501	16.09.2020	14:10	na działce
Wola Chynowska	54-502	16.09.2020	14:10	na działce
Wola Chynowska	54-518	16.09.2020	14:30	na działce
Wola Chynowska	54-519	16.09.2020	14:30	na działce
Wola Chynowska	54-520	16.09.2020	14:30	na działce
Wola Chynowska	54-520	16.09.2020	14:50	na działce
Wola Chynowska	54-521	17.09.2020	8:45	na działce
Wola Chynowska	54-88	17.09.2020	11:50	na działce
Wola Chynowska	54-88	17.09.2020	12:10	na działce
Wola Chynowska	54-89/2	17.09.2020	12:10	na działce
Wola Chynowska	54-92/4	17.09.2020	11:20	na działce
Wola Chynowska	54-94/1	17.09.2020	11:20	na działce
Wola Chynowska	54-94/2	17.09.2020	11:20	na działce
Wola Chynowska	54-95	17.09.2020	11:20	na działce
Wola Pieczyska	55-1/1	15.09.2020	8.15	na działce
Wola Pieczyska	55-1/1	15.09.2020	9.45	na działce
Wola Pieczyska	55-163	15.09.2020	13:25	na działce
Wola Pieczyska	55-163	15.09.2020	14:10	na działce

Dane kontaktowe: **Jarosław Kurowski, tel. 055 2376079**

Pouczenie

Zgodnie z § 38 ust. 3 rozporządzenia w sprawie ewidencji gruntów i budynków:

1. Udział w tych czynnościach leży w interesie podmiotów zawiadomionych.
2. W celu umożliwienia ustalenia tożsamości osoby deklarującej swój udział w czynnościach ustalenia granic osoba ta powinna posiadać dokument umożliwiający na jej identyfikację. Osoba reprezentująca osobę zawiadomioną powinna dodatkowo posiadać pisemne pełnomocnictwo.
3. Nieusprawiedliwione niewzięcie udziału w czynnościach ustalenia granic nie będzie stanowić przeszkody do ich przeprowadzenia.



OPEGIEKA Sp. z o.o., al. Tysiąclecia 11, 82-000 Elbląg
 tel. +48 55 2376079 NIP 578004498
 KRS 00002378001 REG. 001334209 171

GEODETA UPRAWNIONY

inż. Jarosław Kurowski
 upr. zaw. nr 22854 wyd. przez GGK

Wola Pieczyska	55-166/2	15.09.2020	13:25	na działce
Wola Pieczyska	55-166/2	15.09.2020	14:10	na działce
Wola Pieczyska	55-169	14.09.2020	13:00	na działce
Wola Pieczyska	55-169	18.09.2020	8:10	na działce
Wola Pieczyska	55-197	15.09.2020	13:25	na działce
Wola Pieczyska	55-204	15.09.2020	15:10	na działce
Wola Pieczyska	55-206	15.09.2020	15:55	na działce
Wola Pieczyska	55-207/2	15.09.2020	15:55	na działce
Wola Pieczyska	55-217	16.09.2020	08:10	na działce
Wola Pieczyska	55-218	18.09.2020	10:10	na działce
Wola Pieczyska	55-218	18.09.2020	11:10	na działce
Wola Pieczyska	55-218	18.09.2020	12:10	na działce
Wola Pieczyska	55-218	18.09.2020	9:10	na działce
Wola Pieczyska	55-228	14.09.2020	12:30	na działce
Wola Pieczyska	55-229	14.09.2020	12:30	na działce
Wola Pieczyska	55-230	14.09.2020	12:00	na działce
Wola Pieczyska	55-249	18.09.2020	9:10	na działce
Wola Pieczyska	55-251	18.09.2020	9:10	na działce
Wola Pieczyska	55-273/1	18.09.2020	10:10	na działce
Wola Pieczyska	55-273/2	18.09.2020	10:10	na działce
Wola Pieczyska	55-277	18.09.2020	11:10	na działce
Wola Pieczyska	55-278	18.09.2020	11:10	na działce
Wola Pieczyska	55-282	18.09.2020	12:10	na działce
Wola Pieczyska	55-286/2	18.09.2020	11:10	na działce
Wola Pieczyska	55-288	18.09.2020	12:10	na działce
Wola Pieczyska	55-289	18.09.2020	12:10	na działce
Wola Pieczyska	55-290	18.09.2020	12:10	na działce
Wola Pieczyska	55-315/5	14.09.2020	12:00	na działce
Wola Pieczyska	55-5	18.09.2020	8:10	na działce
Wola Pieczyska	55-6	18.09.2020	8:10	na działce
Wygodne	56-2	17.09.2020	14:40	na działce
Wygodne	56-43	16.09.2020	12:30	na działce
Wygodne	56-65	16.09.2020	10:00	na działce

Dane kontaktowe: **Jarosław Kurowski, tel. 055 2376079**

Pouczenie

Zgodnie z § 38 ust. 3 rozporządzenia w sprawie ewidencji gruntów i budynków:

1. Udział w tych czynnościach leży w interesie podmiotów zawiadomionych.

2. W celu umożliwienia ustalenia tożsamości osoby deklarującej swój udział w czynnościach ustalenia granic osoba ta powinna posiadać dokument umożliwiający na jej identyfikację. Osoba reprezentująca osobę zawiadomioną powinna dodatkowo posiadać pisemne pełnomocnictwo.

3. Nieusprawiedliwione niewzięcie udziału w czynnościach ustalenia granic nie będzie stanowiło przeszkody do ich przeprowadzenia.

 **opegieka**

OPEGIEKA Sp. z o.o. ul. Tysiąclecia 11, 82-300 Elbląg
tel. +48 55 237 60 79 NIP 0780004496
REGON 142275051 KRS 007634200

GEODETA UPRAWNIONY

inż. Jarosław Kurowski
upr. zaw. nr 22854 wyd. przez GGK

Wygodne	56-65	16.09.2020	10:30	na działce
Wygodne	56-65	16.09.2020	11:00	na działce
Wygodne	56-65	16.09.2020	11:35	na działce
Wygodne	56-65	16.09.2020	12:00	na działce
Wygodne	56-65	16.09.2020	12:30	na działce
Wygodne	56-65	17.09.2020	14:40	na działce
Biowet Drwalew	66-5	16.09.2020	11:45	na działce
Biowet Drwalew	66-8/2	17.09.2020	12:30	na działce
Biowet Drwalew	66-8/2	17.09.2020	13:00	na działce
Biowet Drwalew	66-9	17.09.2020	12:30	na działce

31.07.20

GEODETA UPRAWNIONY

inż. Jarosław Kurowski
upr. zaw. nr 22854 wyd. przez GGK

Dane kontaktowe: **Jarosław Kurowski, tel. 055 2376079**

Pouczenie

Zgodnie z § 38 ust. 3 rozporządzenia w sprawie ewidencji gruntów i budynków:

1. Udział w tych czynnościach leży w interesie podmiotów zawiadomionych.
2. W celu umożliwienia ustalenia tożsamości osoby deklarującej swój udział w czynnościach ustalenia granic osoba ta powinna posiadać dokument umożliwiający na jej identyfikację. Osoba reprezentująca osobę zawiadomioną powinna dodatkowo posiadać pisemne pełnomocnictwo.
3. Nieusprawiedliwione niewzięcie udziału w czynnościach ustalenia granic nie będzie stanowić przeszkody do ich przeprowadzenia.

 opegleka

OPEGLEKA Sp. z o.o., al. Tysiąclecia 11, 82-300 Elbląg
tel. 58 65 237 60 00 NIP 6763001496
REGON 14272001 KRS 00004200

GEODETA UPRAWNIONY

inż. Jarosław Kurowski
upr. zaw. nr 22854 wyd. przez GGK